



Comune di Cogoleto (GE)

# Piano della Sosta

## 2025

---

Allegato alla Deliberazione di Giunta Comunale n. 18 del 3/03/2025.

## **INDICE**

<b>1)INTRODUZIONE</b>	<b>PAG 3</b>
<b>2) QUADRO DELLA SITUAZIONE ATTUALE</b>	<b>PAG 3</b>
<b>3) FINALITA' DEL PIANO</b>	<b>PAG 4</b>
<b>4) ORGANIZZAZIONE DELLA SOSTA</b>	<b>PAG 5</b>
<b>ALLEGATO 1 (cartografia)</b>	<b>PAG 14</b>
<b>ALLEGATO 2</b>	
<b>PAR. 1 TARIFFE ORDINARIE AREE A PAGAMENTO</b>	<b>PAG 14</b>
<b>PAR. 2 TARIFFE AGEVOLATE AREE A PAGAMENTO</b>	<b>PAG 15</b>
<b>PAR. 3 CONDIZIONI DI ABBONAMENTO ANNUALE NELLE AREE A PAGAMENTO (ALTERNATIVO ALLE TARIFFE AGEVOLATE)</b>	<b>PAG 16</b>
<b>PAR 4 AREE DI SOSTA A PAGAMENTO</b>	<b>PAG 17</b>
<b>PAR 5 ZONE SOSTA LIMITATA RESIDENTI</b>	<b>PAG 19</b>
<b>PAR. 6 AREE DI SOSTA PERSONE INVALIDE</b>	<b>PAG 20</b>
<b>PAR. 7 STALLI DEDICATI ALLE OPERAZIONI DI CARICO SCARICO MERCI</b>	<b>PAG 21</b>

## 1 INTRODUZIONE

L'attuale documento fa seguito ai precedenti Piani della Sosta 2012-2014, 2015-2017, 2021,2022,2022 e 2024 riprendendone principi e linee operative in quanto, allo stato, sono state valutaterispondenti alle esigenze del territorio in relazione alle potenzialità ed alle criticità che attualmente lo caratterizzano.

L'obiettivo del Piano della Sosta è quello di rendere fruibile il territorio all'utenza con l'intento di agevolare la mobilità urbana e di salvaguardare la sicurezza viabile e pedonale valorizzando il tessuto commerciale e l'attrazione turistica attraverso un razionale ed equilibrato recupero degli spazi esistenti.

Tali obiettivi possono essere raggiunti mettendo in campo, anche sul piano viabilistico, azioni volte al miglioramento del livello qualitativo della vita dei cittadini temperando i principi generali stabiliti dal Codice della Strada alle esigenze locali;

Il flusso turistico che interessa il Comune di Cogoletto, fortemente attratto dall'elevata disponibilità di spiagge libere ed attrezzate tende a concentrarsi maggiormente nel periodo estivo; in tale periodo, il consistente aumento del traffico veicolare e della conseguente domanda di spazi di sosta deve trovare equilibrato temperamento con le esigenze dei cittadini residenti nel centro urbano e nelle popolose frazioni.

Tali riflessioni portano a sottolineare quanto sia importante per il territorio di Cogoletto la valorizzazione ed il potenziamento della mobilità alternativa, rappresentata sia dal trasporto pubblico locale, nel collegamento con l'entroterra, sia dalla mobilità pedonale e ciclabile, in prevalenza lungo l'asse costiero, attraverso la creazione di percorsi protetti e sicuri.

Nell'ottica di abbattere il congestionamento del traffico veicolare nel centro cittadino, soprattutto nel periodo estivo, sono state potenziate le aree di sosta poste nell'estremo ponente e levante del territorio comunale; da tali aree è possibile raggiungere facilmente le vicine spiagge o fruire dei mezzi di trasporto pubblico.

## 2 QUADRO DELLA SITUAZIONE ATTUALE

Il territorio del Comune di Cogoletto grazie alla sua posizione favorevole è raggiungibile in breve tempo dalle regioni limitrofe e dai grandi centri urbani del nord-ovest.

Il litorale di circa tre chilometri e l'arenile, in buona parte libero e dotato di servizi, risultano infatti particolarmente attrattivi.

Per tali ragioni spesso nei fine settimana estivi si verificano problemi legati alla mobilità dovuti all'aumento esponenziale deflusso turistico.

Allo stato attuale, inoltre, non risulta possibile modificare ulteriormente la disciplina della circolazione e non appare realizzabile entro breve tempo l'acquisizione di ulteriori aree da adibire a parcheggio con una capienza tale da soddisfare il picco di domanda di sosta.

A lungo termine le uniche aree in grado di fornire ulteriori spazi da adibire alla sosta sono quelle interessate da programmi di riconversione ovvero:

- il piazzale sud dello stabilimento già denominato Stoppani, attualmente ancora interessato dalle attività di messa in sicurezza del sito;

- le aree all'interno dello stabilimento già denominato Tubi Ghisa;
- il raddoppio del parcheggio esistente a monte della stazione ferroviaria.

### 3 FINALITA' DEL PIANO

Il Presente piano, in continuità con i precedenti, tiene conto delle caratteristiche territoriali del Comune di Cogoleto e delle sue peculiarità socio- economiche.

In ragione di tali caratteristiche si conferma la tripartizione del territorio, dal mare verso l'entroterra; ciascuna zona presenta caratteristiche e finalità differenti, in relazione alle categorie di utilizzatori degli spazi di sosta. Alla base della suddivisione in distinte zone vi è la necessità di conciliare le esigenze delle persone che dimorano o lavorano stabilmente nel territorio di Cogoleto ed i turisti.

Le zone individuate sono:

- Zona 1 "Fascia costiera": nella quale viene concentrata la sosta destinata ad elevata rotazione e quella per finalità turistiche;
- Zona 2 "Fascia intermedia": dove si concentra prevalentemente la sosta destinata ad uso residenziale;
- Zona 3 "Fascia alta": destinata prevalentemente alla popolazione residente nelle delegazioni e, in via residuale, alla popolazione residente nel capoluogo.

Nell'Allegato 1 vengono rappresentate le tre Zone.

#### **Zona 1 "Fascia costiera"**

L'offerta di sosta della Zona 1 è prevalentemente concentrata sul tracciato costituente la viabilità primaria che insiste sulla SS n.1 "litoranea" o in aree ad essa adiacenti.

Le aree di sosta poste in tale fascia verranno utilizzate prevalentemente per soddisfare la domanda turistica e la fruizione dei servizi ubicati nel centro urbano.

Le stesse sono perlopiù destinate alla sosta ad elevata rotazione per la quale viene richiesto il pagamento di una tariffa prestabilita (con agevolazioni e/o esenzioni per i veicoli dei residenti che sono in possesso del cd tagliando denominato ZSL).

L' utilizzo della tessera a scalare previsto dai precedenti piani è stato sostituito dalla digitazione del numero di targa nei parcometri.

A titolo indicativo e non esaustivo sono ricomprese all'interno della Zona 1:

Via Aurelia di Levante, Via della Madonnina, Piazza Dalla Chiesa, Piazza D'Acquisto, Piazza Gramsci, Piazzale Guido Rossa, Area ex Tubi Ghisa con accesso da Via Baglietto, Piazzale Martiri delle Foibe, Piazzale Puntarresta, Via Molinetto, Via Scanagatta (primo tratto)

#### **Zona 2 "Fascia intermedia"**

L' offerta di sosta della Zona 2 "Fascia intermedia" è prevalentemente localizzata lungo la viabilità secondaria rispetto alla SS n. 1.

Tale fascia dovrà essere destinata a soddisfare con priorità la domanda di sosta della popolazione residente soprattutto nel periodo estivo.

All'interno della Zona 2, potranno essere previsti stalli di sosta libera e/o stalli di sosta limitata ai residenti e contraddistinti dalla dicitura "Zona Sosta Limitata" (ZSL), identificati dalla segnaletica orizzontale o dall'apposita segnaletica verticale.

La sosta nelle aree ZSL è riservata ai veicoli che espongono in modo chiaramente visibile il tagliando/vetrofania in corso di validità nel parabrezza anteriore dell'auto.

A titolo indicativo e non esaustivo sono ricomprese all'interno della Zona 2:

Via Venere, Via Canisse, Via S.Lorenzo, Via Arresta interna, Via Di Vagno, Via Fleming, Via Scanagatta (ultimo tratto), Via Allegro, Via Beuca, Via Baglietto, Via Belvedere, Via

Molino della Rocca, Via Isnardi, Via Tennyson, Via XII Ottobre, Via Parasco, Via Vernazza, Via Mazzini, Via Poggi, Via Bardina, Piazza Maggetti, Via XXX Ottobre 1943, Via Al Parco, Via Scassi Superiore, Via Benefizio, Via Della Gioventù, Via Ronco, Via Della Pace, Via Recagno, Piazza Togliatti, via Isorella e via Prino Inferiore.

### **Zona 3 “Fascia alta”**

L’offerta di sosta della Zona 3, coincidente in linea di massima con le zone a monte del tracciato ferroviario, prevede l’utilizzo di aree di media ampiezza destinate alla popolazione residente nelle aree limitrofe e a soddisfare le esigenze di mobilità dei cittadini residenti nelle popolose frazioni/delegazioni (Sciarborasca, Lerca, Pratozanino, Capieso, Beuca).

All’interno della Zona 3 potranno essere previsti ulteriori stalli di sosta libera e/o stalli di sosta limitata ai veicoli dei residenti e contraddistinti dalla dicitura “Zona Sosta Limitata” (ZSL) e/o stalli dove la sosta è consentita a titolo oneroso con particolari agevolazioni e/o esenzioni per i cittadini residenti

A titolo indicativo e non esaustivo sono ricomprese all’interno della Zona 3:

- l’area di sosta di Piazzale Donegaro (in buona parte utilizzata anche dai residenti e quindi ricadente anche nella fascia 2);
- l’area ricavata nell’ex scalo ferroviario (lato nord Stazione FS);
- il Piazzale delle scuole adiacente a Via Gioiello (disponibile solo nei fine settimana e tutti i giorni nel periodo luglio-agosto);
- l’area ex Tubi-Ghisa con accesso da Via Molino della Rocca;
- porzione dell’area della Ex Tubi Ghisa con accesso da Via Allegro (destinata in parte a ZSL e in parte alla sosta a titolo oneroso)

## **4 ORGANIZZAZIONE DELLA SOSTA**

L’organizzazione della sosta su strada prevede la creazione di differenti tipologie di stalli in relazione alle caratteristiche della zona in cui ricade ed all’utilizzo ed alle categorie a cui essa è rivolta.

Le tipologie previste sono:

- Zona a sosta libera;
- Zona in cui la sosta è subordinata al pagamento di una somma da riscuotere mediante dispositivi di controllo di durata della sosta;
- Zona Sosta Limitata (ZSL) riservata ai veicoli dei residenti;
- Zona riservata a particolari categorie di veicoli (Polizia, Vigili del Fuoco, Mezzi di soccorso, veicoli destinati al servizio di linea, veicoli destinati al servizio di persone con impedita o limitata capacità motoria, veicoli destinati per il carico e scarico merci, autocaravan).

In relazione a specifiche esigenze, anche legate a situazioni di criticità, l’Amministrazione comunale si riserva la possibilità di prevedere aree di sosta aggiuntive rispetto a quelle previste nel presente Piano, prevedendo altresì tariffe differenziate rispetto alle tariffe ordinarie.

### **Sosta Libera**

Per sosta libera si intende la sosta non a pagamento, fatte salve differenti disposizioni delle autorità in relazione all’utilizzo delle aree per altre finalità (commerciali, turistiche, igieniche legate alla pulizia della sede stradale).

Negli stalli a sosta libera quest’ultima può essere consentita per un tempo limitato con obbligo per i conducenti di segnalare in modo ben visibile l’orario in cui la sosta ha avuto

inizio (c.d. zona a disco orario)

Gli stalli a sosta libera, qualora siano tracciati, sono delimitati con strisce di colore bianco. Tale tipologia di stalli è prevista prevalentemente nelle Zone 2 e 3 del territorio del capoluogo e nel territorio delle frazioni/delegazioni.

Motocicli e ciclomotori a due ruote sono tenuti a sostare esclusivamente negli appositi spazi liberi delimitati da apposita segnaletica orizzontale.

### **Sosta nelle aree destinate al parcheggio sulle quali la sosta dei veicoli è subordinata al pagamento di una somma da riscuotere mediante dispositivi di controllo di durata della sosta senza custodia del veicolo (Sosta a pagamento)**

Nelle aree dettagliate nell' allegato 2 del presente provvedimento la sosta dei veicoli (ivi compresi ciclomotori e motoveicoli a tre o quattro ruote) è subordinata al pagamento di una somma da riscuotere mediante dispositivi di controllo di durata della sosta senza custodia del veicolo. Le relative condizioni e tariffe, sono stabilite con Deliberazione della Giunta Comunale ed esplicitate nel successivo allegato 2.

L' Amministrazione comunale si riserva la facoltà di individuare eventuali ulteriori aree in cui la sosta è subordinata al pagamento di una somma da riscuotere mediante dispositivi di controllo di durata della sosta.

Le aree di sosta a pagamento, concentrate prevalentemente nella Zona 1, sono individuate con strisce di delimitazione degli stalli di sosta di colore azzurro.

Apposita segnaletica verticale specificherà condizioni, tariffe, obblighi e restrizioni comunque denominati.

Il pagamento della sosta avviene direttamente al terminale (Parcometro) o attraverso il sistema EasyPark, Telepass od altre applicazioni che verranno pubblicizzate dalla società affidataria del servizio;

I residenti nel Comune di Cogoleto proprietari di autoveicoli hanno diritto ad agevolazioni nelle zone a pagamento secondo i criteri esplicitati all'allegato 2.

Nelle zone di sosta a pagamento, oltre ai cittadini residenti proprietari di autoveicoli, possono fruire di condizioni di sosta agevolata le seguenti categorie di persone:

- 1) Non residenti ma dimoranti nel Comune di Cogoleto provvisti di contratto di locazione (periodo minimo di durata del contratto pari a mesi sei) per un solo veicolo di proprietà (previa presentazione di copia del contratto di affitto e carta di circolazione del veicolo);
- 2) Non residenti titolari di un'attività professionale e/o commerciale e/o artigianale e/o produttiva in genere che abbia sede nel territorio del Comune di Cogoleto per un solo veicolo di proprietà (i titolari residenti possono usufruirne per il solo automezzo intestato alla attività o al titolare dell'attività previa presentazione della carta di circolazione del veicolo);
- 3) Non residenti proprietari di un alloggio ubicato nel territorio del Comune di Cogoleto per un solo veicolo di proprietà; il proprietario dell'alloggio, in alternativa, può richiedere il rilascio di un solo abbonamento annuale relativo a un veicolo intestato al coniuge (o al componente dell'unione civile) o a un parente di primo grado;
- 4) Lavoratori dipendenti o equiparati non residenti che svolgono ordinaria attività lavorativa nel Comune di Cogoleto per un solo veicolo di proprietà (previa presentazione documentazione attestante la condizione lavorativa e carta di circolazione del veicolo);

L'amministrazione comunale si riserva la facoltà di adeguare il piano tariffario e/o vietare e/o modificare le condizioni della sosta per intervenute modifiche alle condizioni di viabilità o del traffico, per motivi di incolumità pubblica, sicurezza pubblica, ordine pubblico o a motivi contingibili e urgenti; tali provvedimenti sono oggetto di ordinanza sindacale.

La fruizione delle condizioni agevolate è subordinata al possesso di apposito contrassegno

rilasciato dagli uffici comunali.

Al proprietario dell'autoveicolo è equiparato l'usufruttuario, l'acquirente con patto di riservato dominio o l'utilizzatore a titolo di locazione finanziaria previa esibizione dei titoli e/o documenti che legittimano il possesso, ferme restando i requisiti della residenza anagrafica o l'inclusione nelle categorie aventi diritto alle agevolazioni tariffarie per il costante rapporto con il territorio comunale.

## **Sosta autocaravan e roulotte**

### 1. sosta autocaravan

Per la futura realizzazione di una zona di sosta degli autocaravan (ad esclusione delle roulotte) vengono individuate:

- a) l'area ubicata in Via Molinetto presso l'area di sosta che costituisce pertinenza degli impianti sportivi.
- b) l'area ubicata a margine della via Ceola in località Schivà.

In via temporanea il Comune potrà individuare altre specifiche aree attrezzate.

Per usufruire dell'area l'amministrazione potrà stabilire il pagamento dello specifico ticket orario/giornaliero. La disponibilità dei posti destinati alla tipologia di veicoli di cui sopra è strettamente legata al numero di posti presenti.

Tale tipologia di veicoli potrà stazionare solo nell'area individuata.

## **Sosta limitata ai residenti**

I residenti nel territorio del Comune di Cogoleto possono richiedere il rilascio di un contrassegno che consente di parcheggiare, liberamente e senza limiti di tempo, fatte salve differenti disposizioni delle Autorità, nelle aree di sosta contrassegnate con la dicitura "Zona Sosta Limitata" (ZSL).

Tali aree sono state individuate tenuto conto degli effetti del traffico sulla sicurezza della circolazione, sulla salute, sull'ordine pubblico, sul patrimonio ambientale e culturale e sul territorio richiamati in premessa.

Tali aree sono identificate da segnaletica orizzontale e dall'apposita segnaletica verticale.

Le zone a sosta limitata sono destinate in particolare sia alla popolazione residente nel capoluogo, sia alla popolazione delle frazioni/delegazioni, per il raggiungimento di altri mezzi di trasporto pubblico collettivo o per fruire dei servizi ubicati nel capoluogo con ciò considerando quale unica zona l'intero territorio comunale

Le Zone a Sosta Limitata, individuate da apposita segnaletica, sono riportate nell'Allegato 3. Previa deliberazione di Giunta Comunale possono essere implementate o ridotte le aree di sosta "ZSL" nel capoluogo o nelle frazioni e nelle delegazioni.

Il possesso del contrassegno residenti consente la sosta gratuita o a condizioni agevolate anche nelle aree destinate al parcheggio sulle quali la sosta dei veicoli è subordinata al pagamento di una somma da riscuotere mediante dispositivi di controllo di durata della sosta senza custodia del veicolo.

### Titolarità del contrassegno ZSL residenti

L'apposito contrassegno definito con l'acronimo "ZSL" viene rilasciato per gli autoveicoli privati dei soli residenti nel Comune di Cogoleto previa presentazione della carta di circolazione del veicolo.

Al proprietario dell'autoveicolo è equiparato l'usufruttuario, l'acquirente con patto di riservato dominio o l'utilizzatore a titolo di locazione finanziaria previa esibizione dei titoli e/o documenti che legittimano il possesso e fermo restando il requisito della residenza.

Il rilascio del contrassegno è subordinato al pagamento di una somma di denaro a favore del Comune di Cogoleto

Gli autoveicoli devono avere dimensioni tali da essere collocati nel modo prescritto dalla segnaletica e non eccedere dai limiti segnati.

Hanno diritto alla titolarità del contrassegno ZSL i cittadini residenti nel Comune di Cogoleto per un numero massimo di 2 veicoli di proprietà.

Vengono esclusi dall'obbligo di esporre il contrassegno ZSL le seguenti categorie di veicoli purchè sia in evidenza e visibile l'appartenenza a:

- 1) servizi di polizia, di soccorso sanitario e socio assistenziale, di protezione civile e antincendio boschivo nell'ambito delle attività di servizio;
- 2) Comune di Cogoleto;
- 3) Regione Liguria, Città Metropolitana di Genova e dell'ASL, ad aziende che svolgono servizi pubblici essenziali in emergenza o in uso a persone dipendenti da servizi di assistenza domiciliare alla persona;

#### Rilascio e modalità di utilizzo del contrassegno ZSL residenti

Il contrassegno è rilasciato dagli uffici comunali a ciò preposti

Il contrassegno dovrà essere esposto in maniera ben visibile sul parabrezza anteriore del veicolo.

I veicoli di persone aventi titolo al rilascio del contrassegno ma sprovvisti dello stesso, ovvero che espongono un contrassegno scaduto di validità o espongono contrassegno in maniera non visibile, sono equiparati a quelli non autorizzati.

Su ogni contrassegno, progressivamente numerato, è indicato l'anno del rilascio e la durata della validità.

Il rilascio di nuovo contrassegno per deterioramento del tagliando, rottamazione del veicolo, furto o sostituzione del veicolo, o per altra causa è a titolo gratuito (deve tuttavia rimanere invariato il nominativo del proprietario).

Il contrassegno/vetrofania può essere usato solo sul veicolo autorizzato.

#### Validità del contrassegno ZSL residenti

Il contrassegno "ZSL residenti e assimilati" ha validità sino al 31 marzo successivo alla data di emissione (indipendentemente dalla data del rilascio) e deve essere restituito all'ufficio emittente qualora il proprietario trasferisca la propria residenza in altro Comune o nell'ipotesi in cui il veicolo cessi di circolare (radiazione) o sia ceduto a qualsiasi titolo a terzi

La validità dei contrassegni può essere prorogata con provvedimento della Giunta Comunale

#### **Sosta riservata a persone con ridotta capacità motoria**

La sosta nelle aree a pagamento dei veicoli al servizio di persone con impedita o limitata capacità motoria è a titolo gratuito qualora risultino già occupati o indisponibili gli stalli a loro riservati

La sosta nelle aree riservate ai residenti dei veicoli al servizio di persone con impedita o limitata capacità motoria è a titolo gratuito

#### **Sosta riservata al servizio delle donne in stato di gravidanza o di genitori con un bambino di età non superiore a due anni**

Per la sosta dei veicoli al servizio delle donne in stato di gravidanza o di genitori con bambino di età non superiore a due anni gli enti proprietari della strada possono allestire spazi per la sosta, mediante la segnaletica necessaria, per consentire ed agevolare la mobilità di tali soggetti secondo le modalità stabilite dal regolamento (art. 188 bis Codice della Strada) Verranno pertanto istituiti parcheggi "rosa" secondo le modalità che verranno successivamente stabilite per legge o regolamento

#### **Aree di sosta destinate al carico e scarico di cose e/o merci**



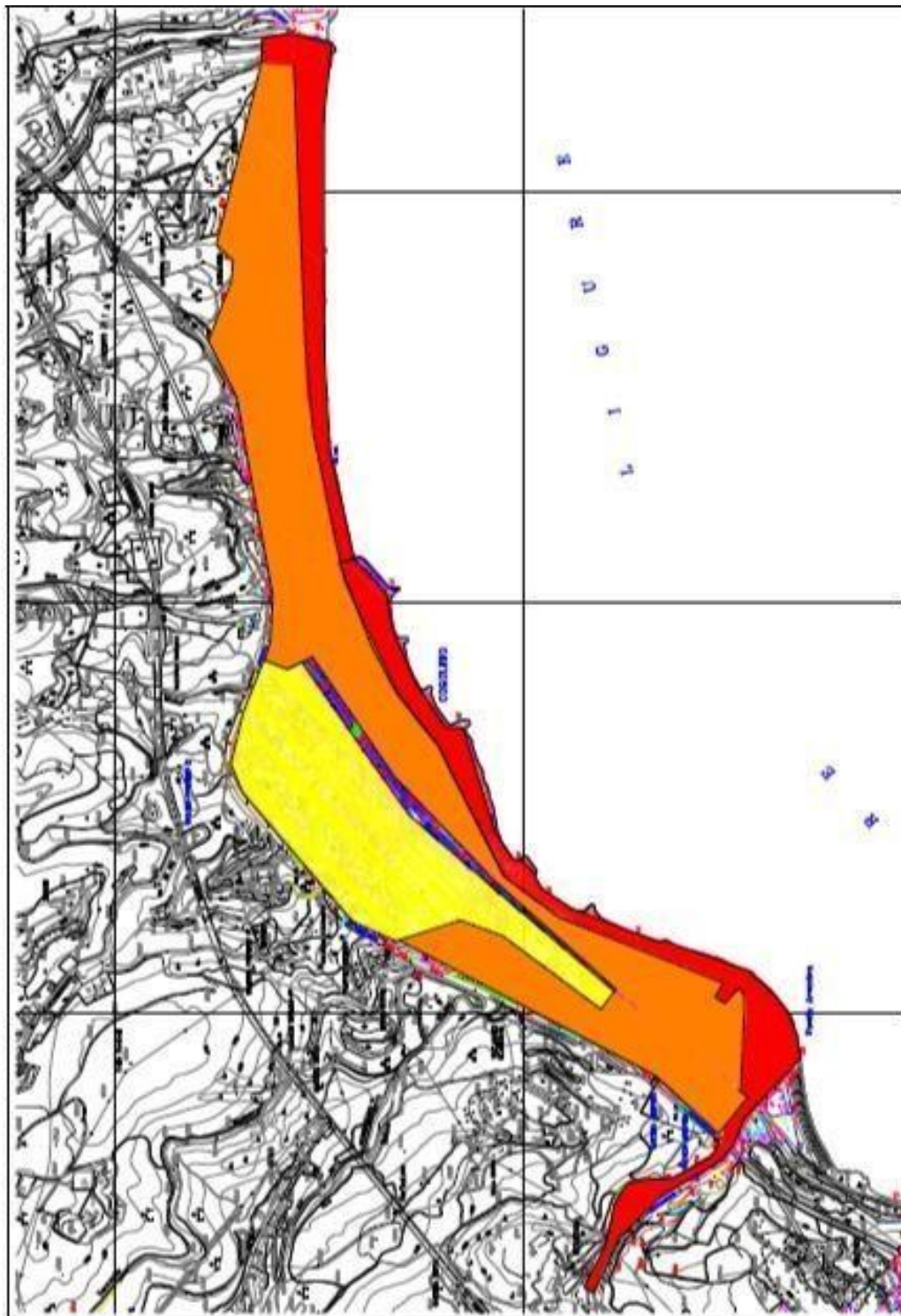
A seguito di pregressi provvedimenti viabili adottati nell'anno 2016 è stata potenziata la riserva di spazi per i veicoli utilizzati al carico e allo scarico di cose.




Al fine di decongestionare il traffico e prevenire le soste abusive sulla via Aurelia appare opportuno e necessario riservare e limitare tali spazi di sosta ai veicoli destinati per natura al trasporto di cose ed imponendo limiti temporali alle operazioni di carico e scarico di cose; tale raccomandazione è da considerarsi atto di indirizzo ai settori competenti.

# ALLEGATI

## ALLEGATO 1

### MAPPA CARTOGRAFICA DELLE ZONE DI SOSTA



-  Zona 1 "Fascia costiera"
-  Zona 2 "Fascia intermedia"
-  Zona 3 "Fascia alta"

# ALLEGATO 2

## PARAGRAFO 1

### TARIFFE ORDINARIE NELLE AREE A PAGAMENTO

CATEGORIA	TARIFFA	DURATA	PERIODO
Autoveicoli	€ 1,80	Oraria	Dal 01/01 al 31/12
	€ 15	Giornaliera	Dal 01/04 al 30/09
	€ 12	Giornaliera	Dal 01/10 al 31/03

La tariffa giornaliera agevolata non è fruibile nelle Piazze Dalla Chiesa, D'Acquisto, Gramsci e Guido Rossa (consentita solo tariffa oraria)

## PARAGRAFO 2

### TARIFFE AGEVOLATE NELLE AREE A PAGAMENTO

#### **1) Tariffa 1 Costo bollino e tessera (o metodo alternativo di identificazione del veicolo) € 20 - Bollino verde**

Riservata ai residenti nel comune di Cogoleto, consente la sosta gratuita nelle zone a pagamento ad esclusione delle Piazze D'Acquisto, Dalla Chiesa, Gramsci, e Guido Rossa per le quali vige tariffa agevolata (costo di 1 € all'ora)

Sosta gratuita nei primi 45 minuti nelle Piazze D'Acquisto, Dalla Chiesa, Gramsci e Guido Rossa (una volta al giorno)

Non consente la sosta nelle zone a sosta limitata

#### **2) Tariffa 2 Costo bollino e tessera (o metodo alternativo di identificazione del veicolo) € 40 - Bollino bianco**

Riservata ai residenti nel comune di Cogoleto, consente la sosta gratuita nelle zone a pagamento ad esclusione delle Piazze D'Acquisto, Dalla Chiesa, Gramsci e Guido Rossa per le quali vige tariffa agevolata (costo di 1 € all'ora).

Sosta gratuita nei primi 45 minuti nelle Piazze D'Acquisto, Dalla Chiesa, Gramsci, e Guido Rossa (una volta al giorno)

Consente la sosta nelle zone a sosta limitata

Il rilascio del bollino è a titolo gratuito in favore dei proprietari di autovettura ad alimentazione esclusivamente elettrica.

Il rilascio del bollino è a titolo gratuito in favore dei proprietari di autovettura e titolari di permesso invalidi europeo (CUDE) in corso di validità.

#### **3) Tariffa 3 (Costo bollino e tessera (o metodo alternativo di identificazione del veicolo) € 40 - Bollino Rosso**

Riservata a coloro che prestano attività lavorativa nel comune di Cogoleto e consente la sosta gratuita nelle zone a pagamento ad esclusione delle Piazze D'Acquisto, Dalla Chiesa, Gramsci e Guido Rossa per le quali vige tariffa agevolata (costo di 1 € all'ora).

Non consente la sosta nelle zone a sosta limitata

**PARAGRAFO 3****CONDIZIONI DI ABBONAMENTO ANNUALE NELLE AREE A PAGAMENTO ALTERNATIVO  
O CUMULATIVO ALLE CONDIZIONI TARIFFARIE AGEVOLATE (BOLLINO AZZURRO)**

<b>CATEGORIA</b>	<b>COSTO ABBONAMENTO ANNUALE</b>	<b>AREE DI SOSTA</b>
<b>Residenti</b>	€ 80	Consente la sosta gratuita in tutte le aree blu ubicate nel territorio comunale ad eccezione delle Piazze D' Acquisto, Dalla Chiesa, Gramsci e Guido Rossa nel periodo compreso tra il 1 aprile e il 30 settembre dove si applicano le tariffe agevolate di cui alla tabella precedente.  Può essere cumulato con bollino bianco residenti
<b>Non residenti</b> -titolari di attività professionali e/o commerciali e/o artigianali e/o produttive e/o turistiche e/o balneari aventi sede nel Comune di Cogoleto o con contratto di lavoro dipendente e/o collaborazione e/o assimilati nel Comune di Cogoleto	€ 140	Consente la sosta gratuita in tutte le aree blu ubicate nel territorio comunale ad eccezione delle Piazze D' Acquisto, Dalla Chiesa, Gramsci e Guido Rossa nel periodo compreso tra il 1 aprile e il 30 settembre dove si applicano le tariffe agevolate di cui alla tabella precedente.
<b>Non residenti</b> -Conduttori con contratto di locazione non inferiore a sei mesi -proprietari di alloggio ubicato nel Comune di Cogoleto -comodatari per un periodo non inferiore a sei mesi	€ 160	Consente la sosta gratuita in tutte le aree blu ubicate nel territorio comunale ad eccezione delle Piazze D' Acquisto, Dalla Chiesa, Gramsci e Guido Rossa nel periodo compreso tra il 1 aprile e il 30 settembre dove si applicano le tariffe agevolate di cui alla tabella precedente.

**PARAGRAFO 4****AREE DI SOSTA A PAGAMENTO**

UBICAZIONE	N. STALLI AZZURRI	ORARIO E CONDIZIONI DI AGEVOLAZIONE PER AVENTI DIRITTO	STALLI DISABILI
Via Aurelia di Levante	113	<b>365 giorni all'anno</b> Dal 1 aprile al 30 settembre: dalle ore 8:00 alle ore 22:00 Dal 1 ottobre al 31 marzo: dalle ore 8:00 alle ore 20:00 Sosta gratuita per coloro che hanno aderito alle condizioni tariffarie agevolate o alle condizioni di abbonamento di cui ai punti 2 e 3	4
Piazza Dalla Chiesa	34	<b>365 giorni all'anno</b> Dal 1 aprile al 30 settembre: dalle ore 8:00 alle ore 22:00 Dal 1 ottobre al 31 marzo: dalle ore 8:00 alle ore 20:00 Sosta non consentita nel giorno settimanale di mercato (attualmente il giovedì) e nei giorni di fiera (il giorno 10 agosto) limitatamente all'orario di occupazione dei banchi e della successiva pulizia dell'area Sosta gratuita e/o agevolata per coloro che hanno aderito alle condizioni tariffarie agevolate o alle condizioni di abbonamento di cui ai punti 2 e 3	1
Piazza D'Acquisto	32	<b>365 giorni all'anno</b> Dal 1 aprile al 30 settembre: dalle ore 8:00 alle ore 22:00 Dal 1 ottobre al 31 marzo: dalle ore 8:00 alle ore 20:00 Sosta non consentita nel giorno settimanale di mercato (attualmente il giovedì) e nei giorni di fiera (il giorno 10 agosto) limitatamente all'orario di occupazione dei banchi e della successiva pulizia dell'area. Sosta gratuita e/o agevolata per coloro che hanno aderito alle condizioni tariffarie agevolate o alle condizioni di abbonamento di cui ai punti 2 e 3	1
Piazza Gramsci	49	<b>365 giorni all'anno</b> Dal 1 aprile al 30 settembre: dalle ore 8:00 alle ore 22:00 Dal 1 ottobre al 31 marzo: dalle ore 8:00 alle ore 20:00 Sosta non consentita nel giorno settimanale di mercato (attualmente il giovedì) e nei giorni di fiera (il giorno 10 agosto) limitatamente all'orario di occupazione dei banchi e della successiva pulizia dell'area. Sosta gratuita e/o agevolata per coloro che hanno aderito alle condizioni tariffarie agevolate o alle condizioni di abbonamento di cui ai punti 2 e 3	2
Piazzale Guido Rossa	32	<b>365 giorni all'anno</b> Dal 1 aprile al 30 settembre: dalle ore 8:00 alle ore 22:00 Dal 1 ottobre al 31 marzo: dalle ore 8:00 alle ore 20:00 Sosta gratuita e/o agevolata per coloro che hanno aderito alle condizioni tariffarie agevolate o alle condizioni di abbonamento di cui ai punti 2 e 3	1
Area ex Tubi Ghisa	114	<b>365 giorni all'anno</b> Dal 1 aprile al 30 settembre: dalle ore 8:00 alle ore 22:00 Dal 1 ottobre al 31 marzo: dalle ore 8:00 alle ore 20:00 Sosta gratuita per coloro che hanno aderito alle condizioni tariffarie agevolate o alle condizioni di abbonamento di cui ai punti 2 e 3	2

Piano della sosta 2025

Piazzale Punta Arrestra e porzione di via Scanagatta	98	Dal 1 aprile al 30 settembre: dalle ore 8:00 alle ore 22:00 Sosta gratuita per coloro che hanno aderito alle condizioni tariffarie agevolate o alle condizioni di abbonamento di cui ai punti 2 e 3	3
Via Molinetto	87	Dal 1 aprile al 30 settembre: dalle ore 8:00 alle ore 22:00 Sosta gratuita per coloro che hanno aderito alle condizioni tariffarie agevolate o alle condizioni di abbonamento di cui ai punti 2 e 3	2
Piazzale Martiri delle Foibe	20	Dal 1 aprile al 30 settembre: dalle ore 8:00 alle ore 22:00 Dal 1 ottobre al 31 marzo: dalle ore 8:00 alle ore 20:00 Sosta gratuita per coloro che hanno aderito alle condizioni tariffarie agevolate o alle condizioni di abbonamento di cui ai punti 2 e 3	1
Via Madonnina	40	Dal 1 aprile al 30 settembre: dalle ore 8:00 alle ore 22:00 Dal 1 ottobre al 31 marzo: dalle ore 8:00 alle ore 20:00 Sosta gratuita per coloro che hanno aderito alle condizioni tariffarie agevolate o alle condizioni di abbonamento di cui ai punti 2 e 3	2
<b>TOTALE STALLI</b>	619		19

**PARAGRAFO 5****ZONE SOSTA LIMITATA AI RESIDENTI (ZSL)**

La sosta è consentita senza limiti temporali a coloro che hanno aderito alle condizioni tariffarie agevolate di cui al precedente punto 2 (Tariffa 2).

I residenti possono ottenere il rilascio di abbonamento annuale che consente altresì la sosta in tutte le aree blu ubicate nel territorio comunale (ad eccezione delle Piazze D' Acquisto, Dalla Chiesa, Gramsci e Guido Rossa nel periodo compreso tra il 1 aprile e il 30 settembre) alle condizioni di cui al precedente paragrafo 3. Il rilascio di nuovo contrassegno a seguito di deterioramento ovvero in caso di rottamazione, furto, permuta o sostituzione del veicolo è a titolo gratuito.

Ai veicoli ad alimentazione esclusivamente elettrica dei soli residenti nel Comune di Cogoleto verrà rilasciato il bollino a titolo gratuito fatte salve eventuali spese di procedimento.

**ELENCO DELLE ZONE A SOSTE LIMITATA**

<b>ZONA</b>	<b>N. STALLI</b>
Via Scanagatta	28
Via Di Vagno	19
Piazza Scalo Ferroviario (lato nord Stazione FS)	71
Via XXX Ottobre 1943, tratto lato nord compreso tra l'intersezione con Via Al Parco e sottopasso Via Recagno	30
Via Aurelia di Levante, prossimità civ.17 e tratto compreso tra il civv. 105 e 113	7
Largo della Pace	14
Via Molino della Rocca, area ubicata all'interno della ex Tubi Ghisa	25
Via della Pace, piazzale antistante civv. 37/39	14
Via 1° Maggio	12
Via Isorella, zona retrostante i civici 14,16 e 18 e Via Prino Inferiore	31
Piazzale Scuole, dal 1° gennaio al 31 dicembre il sabato e la domenica e dal lunedì alla domenica dal 1° Luglio al 31 Agosto	40
Via Madonnina, quarta area di sosta lato nord	9
Piazza P. Togliatti	26
Via Natalino Otto (Parcheggio latistante)	17
Via Benefizio	25
Via Prino inferiore	9
Piazza Ronchetto	5
Piazzale Donegaro	8
<b>TOTALE</b>	<b>390</b>

**PARAGRAFO 6****AREE DI SOSTA RISERVATA A PERSONE CON IMPEDITA O LIMITATA CAPACITA' MOTORIA****ELENCO STALLI DI SOSTA**

<b>ZONA</b>	<b>N. STALLI</b>
Aurelia di Levante	4
Largo della Pace	2
P.zza D'Acquisto	1
Piazza Gramsci	2
Piazzale G. Rossa	1
Via Recagno	2
Scalo Ferroviario	1
Via Molinetto	1
Via San Lorenzo	1
Via Di Vagno	1
Via Arrestra interna	2
Via D. Poggi	1
Via Mazzini	3
Via Isnardi	2
Via Molino della Rocca	1
Via Vernazza	1
Via Venere	1
Via Aurelia di Ponente	1
Via Beuca	1
Via Gioiello	4
Via Isorella	2
Via Prino inferiore	2
Piazzale delle scuole (*)	1
Via Buranello	1
Via Scanagatta	3
Via delle Canisse	1
Via degli Oleandri	2
Via Scassi Superiore	1
Piazza della Vecchia Lira	1
Via XII Ottobre	1
Via della Madonnina	1
Piazzale Martiri delle Foibe	2
Piazza Martiri della Libertà	1
Piazzale Donegaro	2
Piazzale Ronchetto	1
Piazza Maggetti	1
Via Della Pace	1

(\*) Dal 1° gennaio al 31 dicembre il sabato e la domenica e dal lunedì alla domenica dal 1° Luglio al 31 Agosto



**PARAGRAFO 7****STALLI DEDICATI AL CARICO E SCARICO DI MERCI**

<b>ZONA</b>	<b>N. STALLI</b>
Largo della Pace	2
P.zza Martiri della Libertà	3
Piazza Dalla Chiesa	1
Via Mazzini	7
Via Gioiello	1
Via Recagno	1
Via Scassi Inferiore	1
Piazza D'Acquisto	3
Via 30 Ottobre 1943	3
Scalo Giusti Colombo	1
TOTALE	23

**PARAGRAFO 8****STALLI BIANCHI LIBERI GRATUITI (Cogoleto e frazioni)**

Piazzale caduti di Nassiriya	8
Piazzale Donegaro	122
Via O. Scassi Superiore	16
Piazzetta Rio Capuzzola	13
Via della Fornace	15
Piazza della vecchia Lira	27
Via Recagno	25
Via Ronco	29
Via Scanagatta	17
Via Arrestra interna	57
Via Molinetto	20
Piazza Campo Sportivo Maggio	54
Via Aurelia di Levante	38
Via Gioiello	13
Piazza Isorella	14
Via Parasco	11
Via Vernazza	12
Via Molino della Rocca	5
Via Isnardi	3
Via 30 Ottobre 1943	7
Via Baglietto	13
Via Venere	15
Via XXV Aprile	16
Via Aurelia di Ponente	8
Via Allegro	12
Via Beuca	16
Piazzetta Ronchetto	18
Via Ginepro	20
Via Erica	48
Via Mirto	15
Via Ciosa	44
Piazzetta salita Sperone	23
Largo Ceola	12
Via Ceola	22
Via Schivà	11
Via Giovanni Falcone	10
Via Dattilo	18
Via Calcagno	12
Piazzetta su Via al Ponte	16
Stalli provinciali in Via Colombo	10
Piazzale Possacqua	40
Piazzale capolinea Lerca	10
Piazzale Monte Rama	29
Passo monte Rama	8
Piazzale del Manente	23
<b>TOTALE</b>	<b>975</b>

**PARAGRAFO 9****STALLI BIANCHI ZONA DISCO ORARIO (Cogoleto e frazioni)**

Via Mazzini	14
Piazza Europa	8
Piazza Martiri della libertà (Piazza stazione)	2
Piazza Maggetti	4
Via 30 Ottobre 1943	10
Piazza Scassi (via Scassi superiore) fronte coop	6
Via Aurelia di Levante	7
Via Dattilo Sciarborasca	3
Piazzale Cimitero Cogoleto	10
<b>TOTALE</b>	<b>64</b>